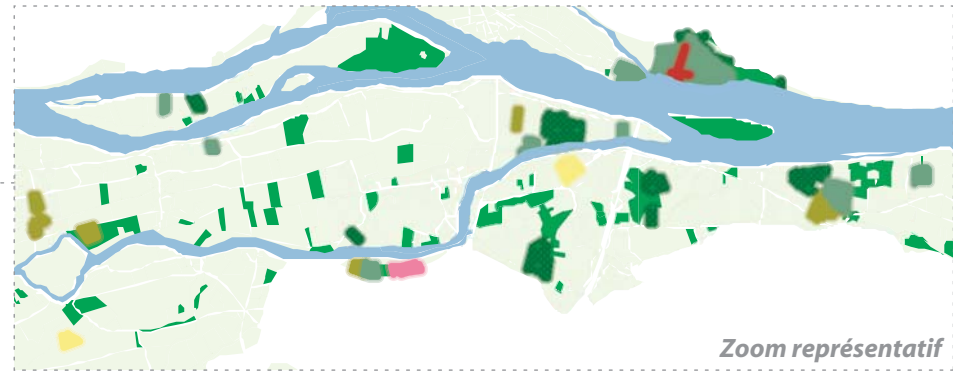
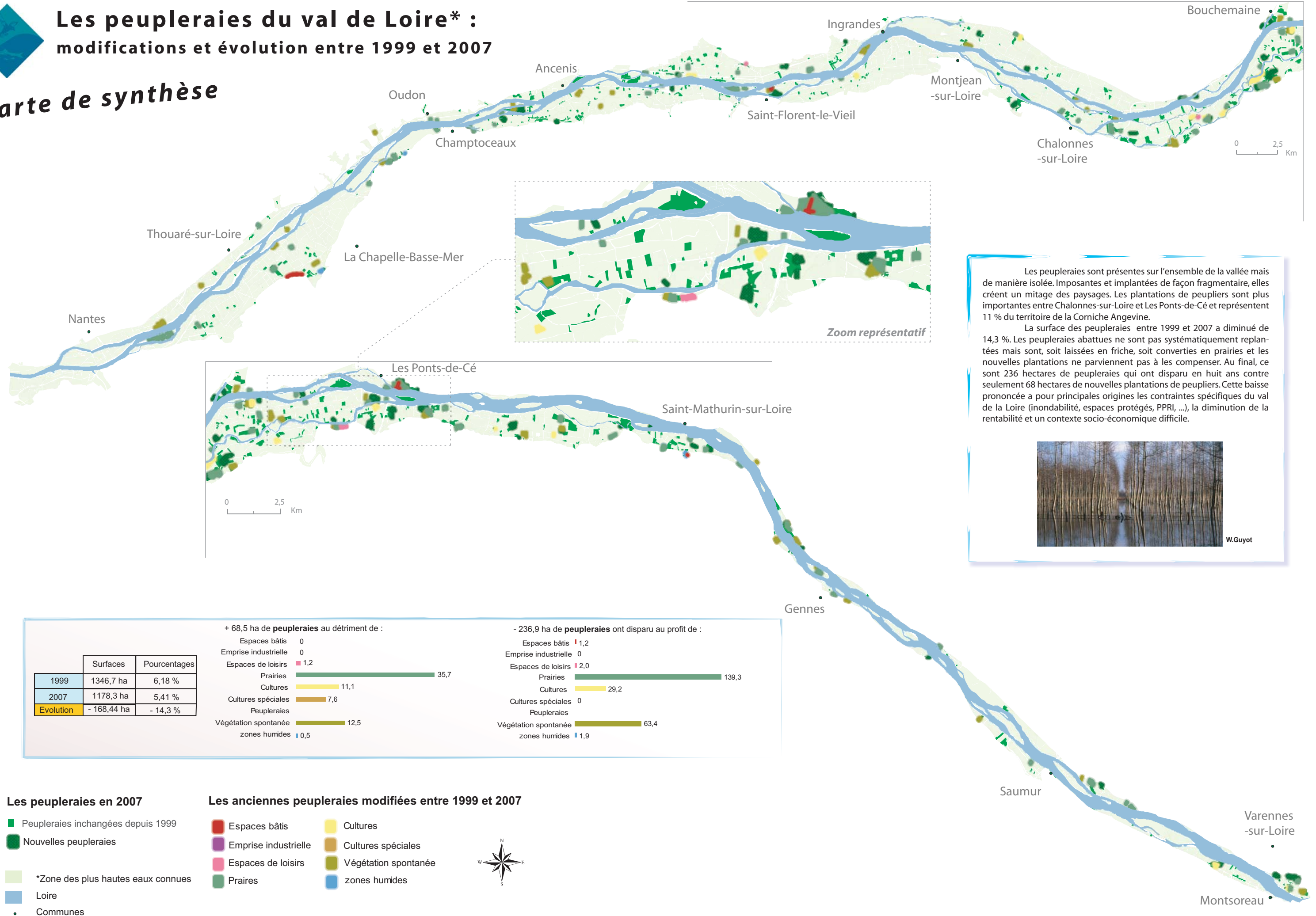




Les peupleraies du val de Loire* : modifications et évolution entre 1999 et 2007

Carte de synthèse

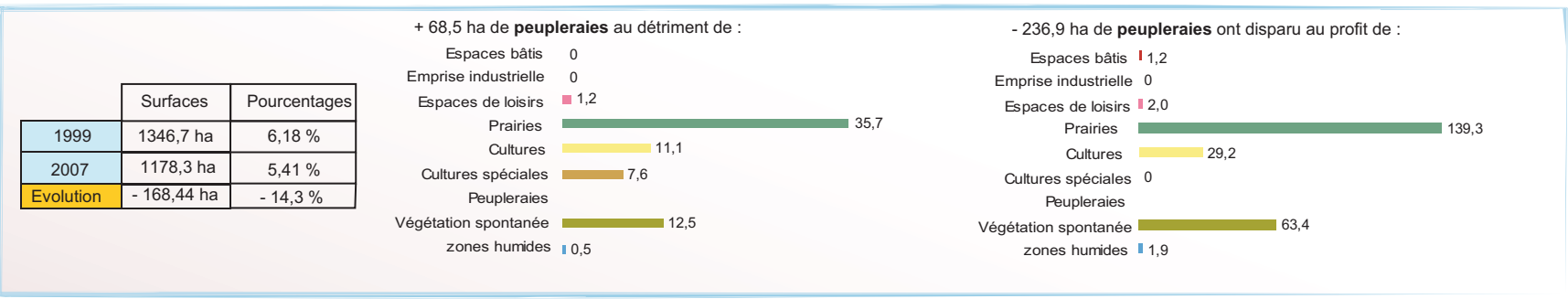


Les peupleraies sont présentes sur l'ensemble de la vallée mais de manière isolée. Imposantes et implantées de façon fragmentaire, elles créent un mitage des paysages. Les plantations de peupliers sont plus importantes entre Chalonnes-sur-Loire et Les Ponts-de-Cé et représentent 11 % du territoire de la Corniche Angevine.

La surface des peupleraies entre 1999 et 2007 a diminué de 14,3 %. Les peupleraies abattues ne sont pas systématiquement replantées mais sont, soit laissées en friche, soit converties en prairies et les nouvelles plantations ne parviennent pas à les compenser. Au final, ce sont 236 hectares de peupleraies qui ont disparu en huit ans contre seulement 68 hectares de nouvelles plantations de peupliers. Cette baisse prononcée a pour principales origines les contraintes spécifiques du val de la Loire (inondabilité, espaces protégés, PPRI, ...), la diminution de la rentabilité et un contexte socio-économique difficile.



W.Guyot



Les peupleraies en 2007

- Peupleraies inchangées depuis 1999
- Nouvelles peupleraies
- *Zone des plus hautes eaux connues
- Loire
- Communes

Les anciennes peupleraies modifiées entre 1999 et 2007

- Espaces bâtis
- Emprise industrielle
- Espaces de loisirs
- Prairies
- Cultures
- Cultures spéciales
- Végétation spontanée
- zones humides

