

Carte de Coumes 1863

# Ile Ripoche



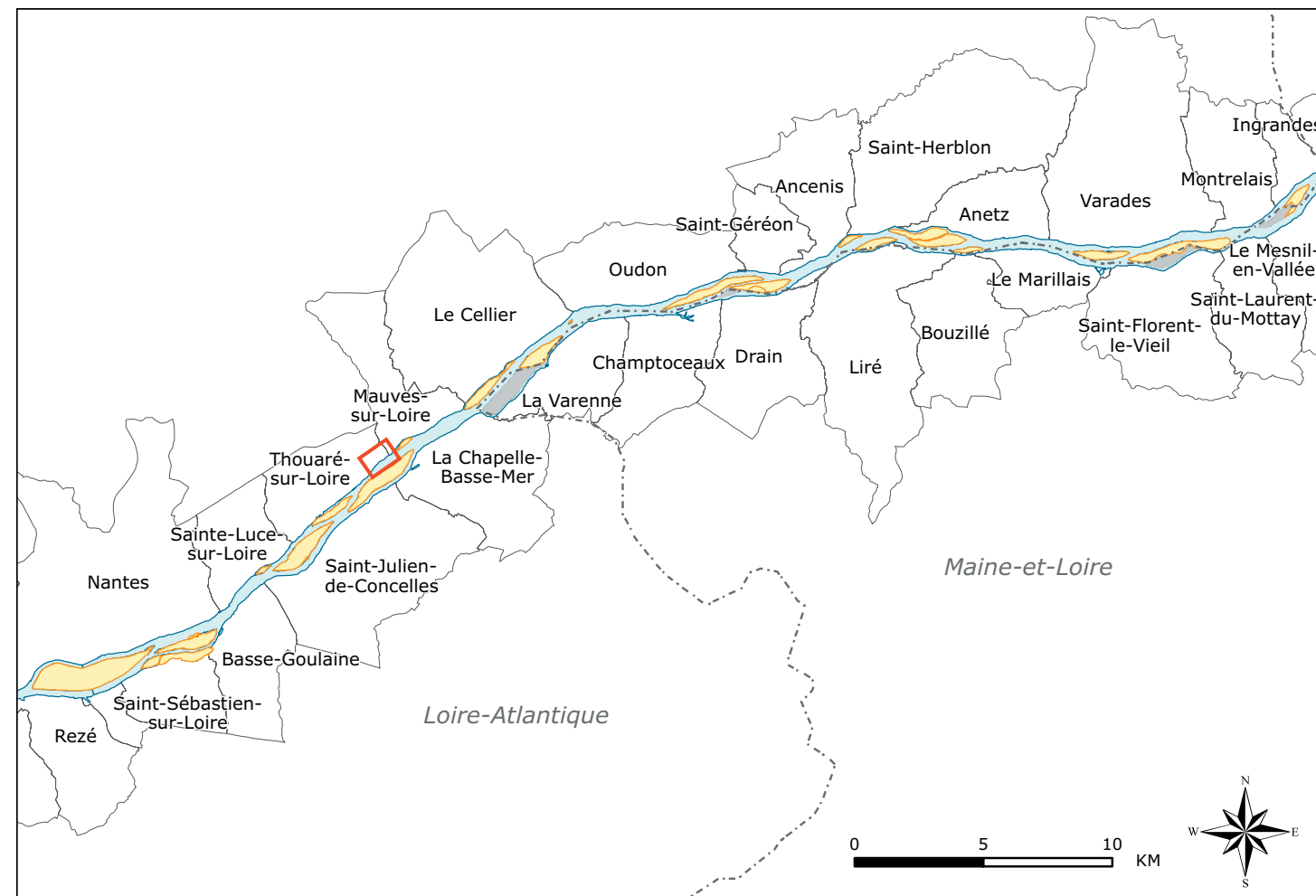
**Région** : Pays de la Loire  
**Département** : Loire-Atlantique  
**Commune** : Mauves-sur-Loire



Conservatoire régional des rives de la Loire et de ses affluents, juin 1996



Conservatoire régional des rives de la Loire et de ses affluents, juin 1996



## CARACTERISTIQUES

**Surface** : 6 hectares  
**Longueur x largeur maximales** : 800 x 140 mètres  
**Linéaire de berges** : 1700 mètres  
**Distance minimale rive nord** : 0 mètres  
**Distance minimale rive sud** : 510 mètres

**Occupation du sol** : île aménagée pour les loisirs il y a une dizaine d'année, boisement et peupleraies, prairies

**Propriétaire** : 3 propriétaires privés, parcelles non morcelées

**Gestion** : touristique

**Constructions** : un bâtiment

**Période de construction** : XIX<sup>ème</sup> siècle

**Intérêt architectural** : sans intérêt particulier

**Exploitant** : 0

**Habitant** : 0

**Accessibilité** : non aménagée, passage à pied sec une bonne partie de l'année sur le bras nord asséché

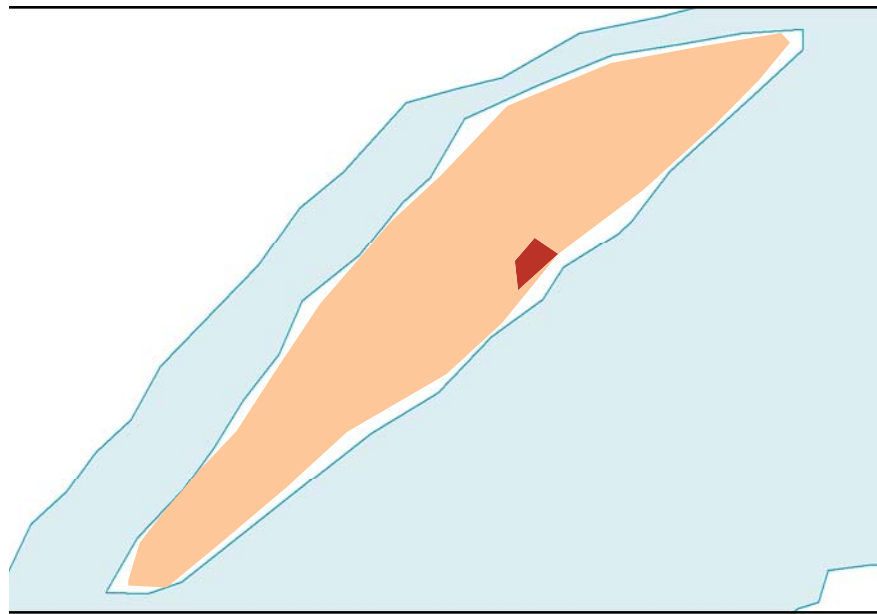
**Inondabilité** : atlas des zones inondables : zone A dite de grand débit, crue décennale, aléa très fort  
Côte de début d'inondation :

**Inventaire** : ZNIEFF de type II (20000000)  
ZICO

**Protection** : Natura 2000 et projet ZPS

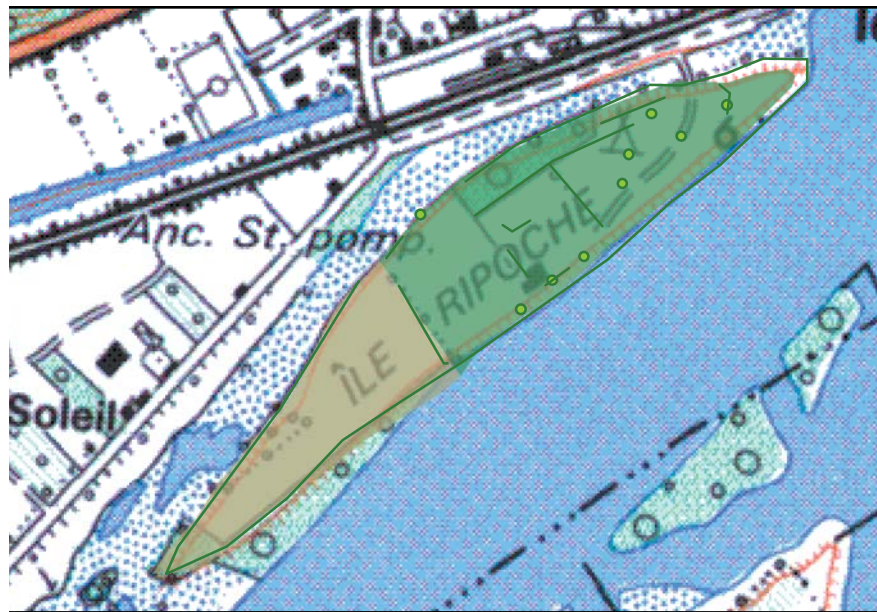
**Intérêts de l'île** :  historique  piscicole  ornithologique  autres :  
 floristique  paysager  participe à l'identité locale

**Règlements** : POS : ND  
PPRI : CEC3 aléa très fort



### Occupation du sol 1850

- Espace bâti
- Oseraies

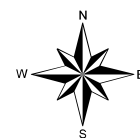


### Occupation du sol 1999

- Prairies
- Végétation spontanée
- Arbres isolés
- Trame bocagère et ripisylve



### Orthophotographies IGN - 1999



0 100 200 Mètres

## DOCUMENTATION

### Bibliographie :

BORE H., *Les îles de Loire angevine et nantaise*, 1994.  
GALLARD B., *Dossier Iles de Loire et Fiches Iles de Loire*, Conservatoire régional des rives de la Loire et de ses affluents, Diren Orléans, 2001.  
LE JEUNE M., *Degré d'artificialisation des berges de la partie ligérienne et estuarienne de la Loire entre le Cellier et le pont de Saint-Nazaire*, Maîtrise de géographie, Université de Nantes, Cellule de mesure et Bilan de l'Estuaire de la Loire, 2000.  
POURINET L., *Etude des îles de Loire*, CESTAN - Conservatoire régional des rives de la Loire et de ses affluents, rapport de synthèse, 1994.

### Photographies :

Photographies aérienne IGN étiage 1999  
Conservatoire régional des rives de la Loire et de ses affluents