

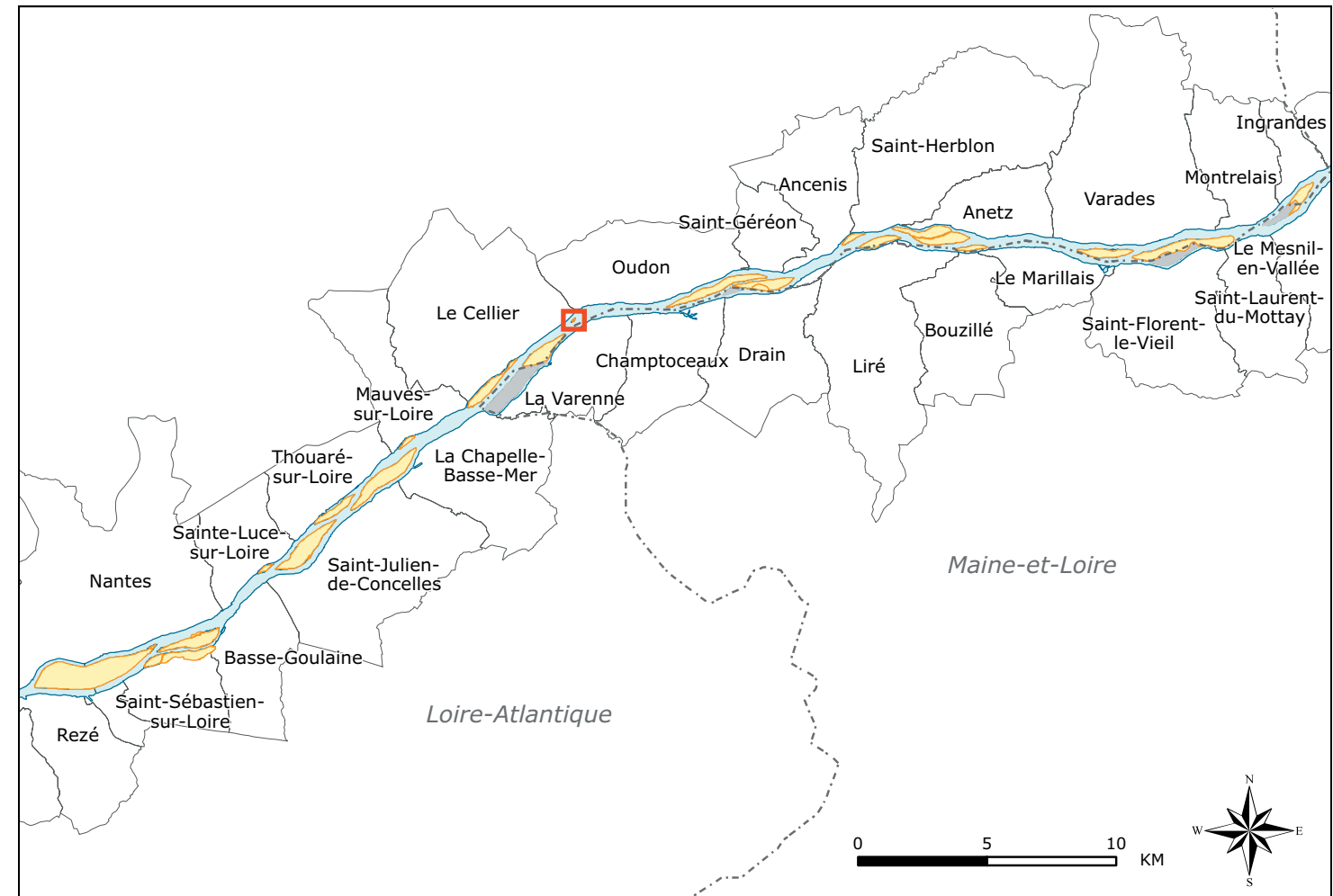
# Ile Perdue



**Région :** Pays de la Loire  
**Département :** Loire-Atlantique  
**Commune :** Le Cellier, Oudon



Conservatoire régional des rives de la Loire et de ses affluents



## CARACTERISTIQUES

**Surface** : 1200 m<sup>2</sup>  
**Longueur x largeur maximales** : ~187 mètres x ~45 mètres  
**Linéaire de berges** : ~420 mètres  
**Distance minimale rive nord** : ~ 130 mètres  
**Distance minimale rive sud** : ~200 mètres

**Occupation du sol** : Bois  
**Propriétaires** : 2

**Constructions** : 0  
**Habitant** : 0

**Accessibilité** : non aménagée

**Inondabilité** : Aléa A

**Inventaire** : ZNIEFF de type II (20000000)  
ZNIEFF de type I (20000001)

**Protection** : Natura 2000 (projet ZPS)

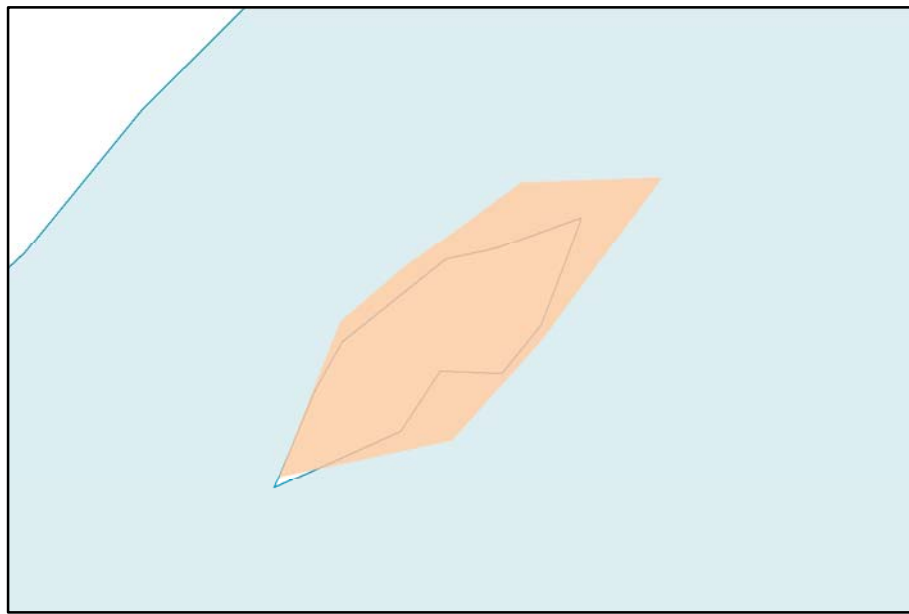
**Intérêts de l'île** :  historique  piscicole  ornithologique  autres :  
 floristique  paysager  participe à l'identité locale

**Règlements** : POS : ND  
PPRI : CEC3 aléa très fort


## DOCUMENTATION

**Photographies** :

Photographies aérienne IGN étiage 1999




### Occupation du sol 1850

 Oseraies

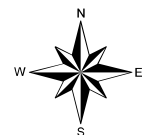


### Occupation du sol 1999

 Bois



### Orthophotographies IGN - 1999



0 50 100 Mètres